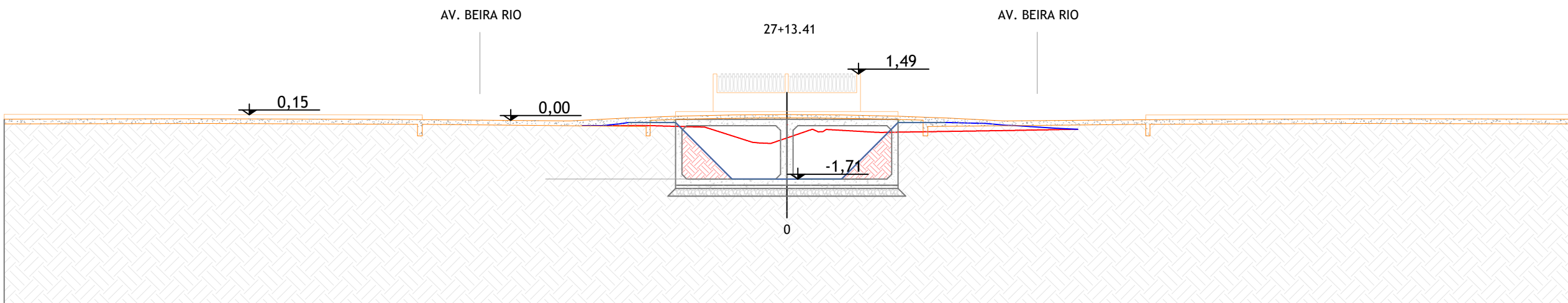
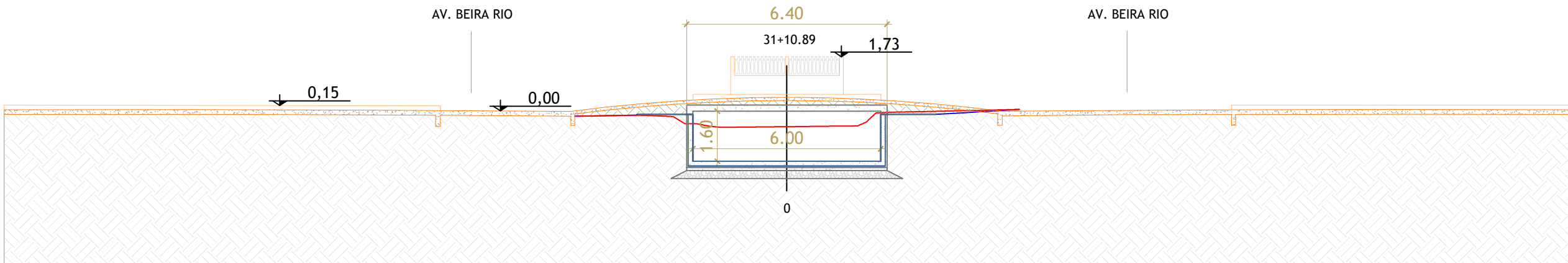


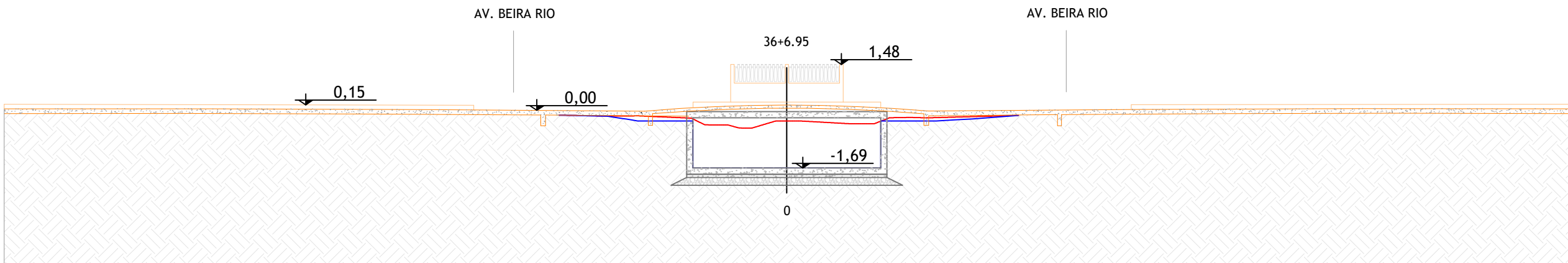
CORTE SEÇÃO 24+6,72, TRANSVERSAL RUA DA HARMÔNIA



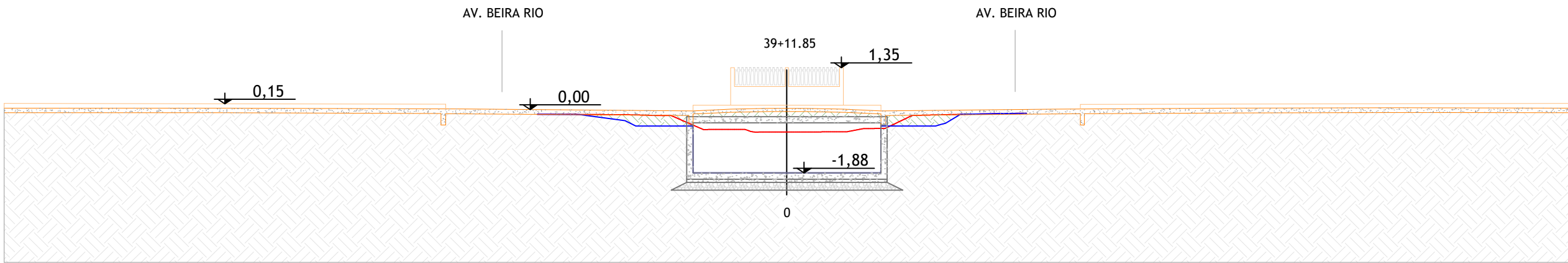
CORTE SEÇÃO 27+13,41, TRANSVERSAL RUA DO LIVRAMENTO
esc 1:150



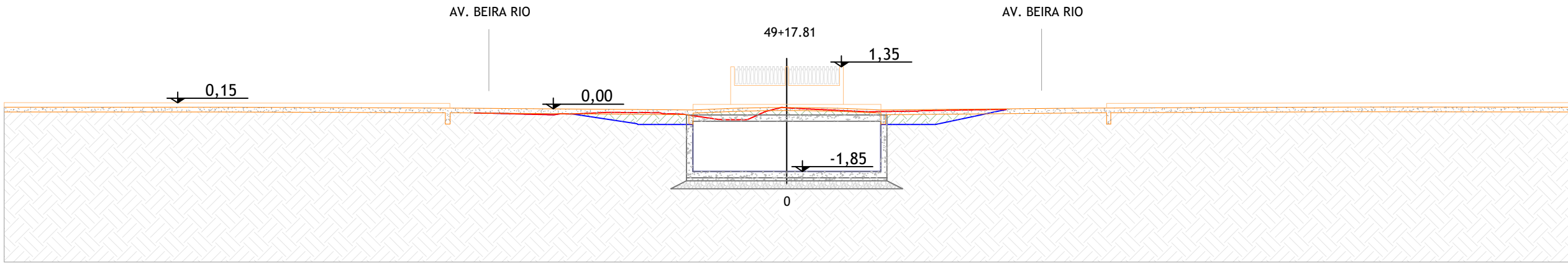
CORTE SEÇÃO 31+10,89, TRANSVERSAL RUA HILÁRIO GOMES DE SOUZA
esc 1:150





CORTE SEÇÃO 36+6,95, TRANSVERSAL RUA DAS MAGNÓLIAS
esc 1:150



CORTE SEÇÃO 39+11,85, TRANSVERSAL RUA CLARINDA MARIA DA SILVEIRA
esc 1:150



.WhatsApp Image 2025-03-18 at 14.56.28.jpeg

R-01		
Emissão	Data	Descrição
<div><div><div>inea</div><div>Instituto estadual do ambiente</div></div><div><div>Secretaria de Ambiente e Sustentabilidade</div></div><div><div><div>GOVERNO DO ESTADO RIO DE JANEIRO</div></div><div><div><div>Rio2030</div></div></div></div></div>		
GOVERNO DO ESTADO DO RIO DE JANEIRO SECRETARIA DE ESTADO DO AMBIENTE E SUSTENTABILIDADE INSTITUTO ESTADUAL DO AMBIENTE		
PROJETO EXECUTIVO E OBRAS PARA MELHORIA DA CALHA HIDRÁULICA DO RIO IGUABA, NO TRECHO DA RUA DAS MARGARIDAS ATÉ A RUA PORTUGAL - IGUABA GRANDE - RJ.		
CORTES LONGITUDINAIS		FOLHA
PROJETO BÁSICO		02/02
DATA	AUTOR/IDENT.	ESCALA
18/03/2025	RAFAEL AGENOR DOS SANTOS CREA 1405324953	ESC. INDICADA
	NÚMERO DO DESENHO	
	DRM-BLAJ-PIG-MIG-D-IEA-A002	